



# Obec Opařany

Zastupitelstvo obce Opařany

## Obecně závazná vyhláška obce Opařany č. 03/2020, o místním poplatku za užívání veřejného prostranství

Zastupitelstvo obce Opařany se na svém zasedání dne 09. prosince 2020 usnesením č. 194/12/20 usneslo vydat na základě § 14 zákona č. 565/1990 Sb., o místních poplatcích, ve znění pozdějších předpisů (dále jen „zákon o místních poplatcích“), a v souladu s § 10 písm. d) a § 84 odst. 2 písm. h) zákona č. 128/2000 Sb., o obcích (obecní zřízení), ve znění pozdějších předpisů, tuto obecně závaznou vyhlášku (dále jen „tato vyhláška“):

### Čl. 1

#### Úvodní ustanovení

- (1) Obec Opařany touto vyhláškou zavádí místní poplatek za užívání veřejného prostranství (dále jen „poplatek“).
- (2) Správcem poplatku je obecní úřad.<sup>1</sup>

### Čl. 2

#### Předmět poplatku a poplatník

- (1) Poplatek za užívání veřejného prostranství se vybírá za zvláštní užívání veřejného prostranství, kterým se rozumí provádění výkopových prací, umístění dočasných staveb a zařízení sloužících pro poskytování prodeje a služeb, pro umístění stavebních nebo reklamních zařízení, zařízení cirkusů, lunaparků a jiných obdobných atrakcí, umístění skládek, vyhrazení trvalého parkovacího místa a užívání tohoto prostranství pro kulturní, sportovní a reklamní akce nebo potřeby tvorby filmových a televizních děl.<sup>2</sup>
- (2) Poplatek za užívání veřejného prostranství platí fyzické i právnické osoby, které užívají veřejné prostranství způsobem uvedeným v odstavci 1 (dále jen „poplatník“).<sup>3</sup>

### Čl. 3

#### Veřejná prostranství

Poplatek se platí za užívání veřejných prostranství, která jsou uvedena jmenovitě v příloze č. 1 a graficky vyznačena na mapě v příloze č. 2. Tyto přílohy tvoří nedílnou součást této vyhlášky.

<sup>1</sup> § 15 odst. 1 zákona o místních poplatcích

<sup>2</sup> § 4 odst. 1 zákona o místních poplatcích

<sup>3</sup> § 4 odst. 2 zákona o místních poplatcích

## Čl. 4

### Ohlašovací povinnost

- (1) Poplatník je povinen ohlásit zvláštní užívání veřejného prostranství správci poplatku nejpozději 7 dní před zahájením užívání veřejného prostranství. V případě užívání veřejného prostranství po dobu kratší než 5 dní, je povinen splnit ohlašovací povinnost nejpozději v den zahájení užívání veřejného prostranství. Pokud tento den připadne na sobotu, neděli nebo státem uznaný svátek, je poplatník povinen splnit ohlašovací povinnost nejbližší následující pracovní den.
- (2) V ohlášení poplatník uvede<sup>4</sup>
  - a) jméno, popřípadě jména, a příjmení nebo název, obecný identifikátor, byl-li přidělen, místo pobytu nebo sídlo, sídlo podnikatele, popřípadě další adresu pro doručování; právnická osoba uvede též osoby, které jsou jejím jménem oprávněny jednat v poplatkových věcech,
  - b) čísla všech svých účtů u poskytovatelů platebních služeb, včetně poskytovatelů těchto služeb v zahraničí, užívaných v souvislosti s podnikatelskou činností, v případě, že předmět poplatku souvisí s podnikatelskou činností poplatníka,
  - c) další údaje rozhodné pro stanovení poplatku, zejména předpokládanou dobu, způsob, místo a výměru užívání veřejného prostranství, včetně skutečností dokládajících vznik nároku na případnou úlevu nebo osvobození od poplatku.
- (3) Poplatník, který nemá sídlo nebo bydliště na území členského státu Evropské unie, jiného smluvního státu Dohody o Evropském hospodářském prostoru nebo Švýcarské konfederace, uvede kromě údajů požadovaných v odstavci 2 adresu svého zmocněnce v tuzemsku pro doručování.<sup>5</sup>
- (4) Dojde-li ke změně údajů uvedených v ohlášení, je poplatník povinen tuto změnu oznámit do 15 dnů ode dne, kdy nastala.<sup>6</sup>
- (5) Povinnost ohlásit údaj podle odst. 2 nebo jeho změnu se nevztahuje na údaj, který může správce poplatku automatizovaným způsobem zjistit z rejstříků nebo evidencí, do nichž má zřízen automatizovaný přístup. Okruh těchto údajů zveřejní správce poplatku na své úřední desce.<sup>7</sup>

## Čl. 5

### Sazba poplatku

- (1) Sazba poplatku činí za každý i započatý m<sup>2</sup> a každý i započatý den:
  - a) za umístění dočasných staveb a zařízení sloužících pro poskytování služeb 10,- Kč,
  - b) za umístění dočasných staveb sloužících pro poskytování prodeje ..... 10,- Kč,
  - c) za umístění zařízení sloužících pro poskytování prodeje ..... 10,- Kč,
  - d) za provádění výkopových prací ..... 10,- Kč,
  - e) za umístění stavebních zařízení ..... 10,- Kč,
  - f) za umístění reklamních zařízení ..... 10,- Kč,
  - g) za umístění zařízení lunaparků a jiných obdobných atrakcí ..... 30,-Kč,

<sup>4</sup> § 14a odst. 2 zákona o místních poplatcích

<sup>5</sup> § 14a odst. 3 zákona o místních poplatcích

<sup>6</sup> § 14a odst. 4 zákona o místních poplatcích

<sup>7</sup> § 14a odst. 5 zákona o místních poplatcích

h) za umístění zařízení cirkusů .....	10,- Kč,
i) za umístění skládek .....	10,- Kč,
j) za vyhrazení trvalého parkovacího místa .....	10,- Kč,
k) za užívání veřejného prostranství pro kulturní akce .....	10,- Kč,
l) za užívání veřejného prostranství pro sportovní akce .....	10,- Kč,
m) za užívání veřejného prostranství pro reklamní akce .....	10,- Kč,
n) za užívání veřejného prostranství pro potřeby tvorby filmových a televizních děl .....	10,- Kč.

## Čl. 6

### Splatnost poplatku

- (1) Poplatek ve stanovené výši je splatný:
  - a) při užívání veřejného prostranství po dobu 4 dnů nebo kratší nejpozději v den zahájení užívání veřejného prostranství,
  - b) při užívání veřejného prostranství po dobu 5 dnů nebo delší nejpozději do 2 dnů od zahájení užívání veřejného prostranství.
- (2) Případně-li konec lhůty splatnosti na sobotu, neděli nebo státem uznaný svátek, je dnem, ve kterém je poplatník povinen svoji povinnost splnit, nejbližší následující pracovní den.

## Čl. 7

### Osvobození a úlevy

- (1) Poplatek se neplatí:
  - a) za vyhrazení trvalého parkovacího místa pro osobu, která je držitelem průkazu ZTP nebo ZTP/P,
  - b) z akcí pořádaných na veřejném prostranství, jejichž celý výtěžek je odveden na charitativní a veřejně prospěšné účely<sup>8</sup>,
- (2) Od poplatku se dále osvobozují:
  - a) umístění reklamních zařízení o půdorysné plošné výměře do 1 m<sup>2</sup> u fyzických osob oprávněných k podnikání s trvalým bydlištěm v obci Opařany
  - b) umístění reklamních zařízení o půdorysné plošné výměře do 1 m<sup>2</sup> u právnických osob se sídlem v obci Opařany
  - c) vlastníci pozemků, jejichž pozemky jsou v této vyhlášce určeny jako veřejná prostranství v případě jejich použití způsoby uvedenými v článku 2 této vyhlášky
  - d) zvláštní užívání veřejného prostranství podle článku 2, kdy uživatelem je obec nebo příspěvkové organizace a organizační složky obce zřízené obcí
  - e) akce financované z rozpočtu obce nebo nadacemi zřízenými obcí
  - f) osoby, které využívají veřejné prostranství pro skládku dřeva, uhlí či stavebního materiálu, která nepřesáhne dobu trvání 3 kalendářních dnů,
  - g) umístění skládky pro veřejně prospěšnou stavbu,
  - h) umístění zařízení staveniště pro veřejně prospěšnou stavbu,
  - i) výkopové práce z důvodu zřízení podzemního vedení po dobu nepřesahující 10 dnů,

<sup>8</sup> § 4 odst. 1 zákona o místních poplatcích

- j) výkopové práce z důvodu odstraňování havárií inženýrských sítí po dobu nepřesahující 10 dnů.
- (3) Údaj rozhodný pro osvobození nebo úlevu dle odst. 2 písm. a) – i) tohoto článku je poplatník povinen ohlásit ve lhůtě nejméně 2 dny před užíváním veřejného prostranství, nejpozději v den užívání veřejného prostranství.
- (4) V případě, že poplatník nesplní povinnost ohlásit údaj rozhodný pro osvobození nebo úlevu ve lhůtách stanovených touto vyhláškou nebo zákonem, nárok na osvobození nebo úlevu zaniká.<sup>9</sup>

## Čl. 8

### Navýšení poplatku

- (1) Nebudou-li poplatky zaplacený poplatníkem včas nebo ve správné výši, vyměří mu správce poplatku poplatek platebním výměrem nebo hromadným předpisným seznamem.<sup>10</sup>
- (2) Včas nezaplacené poplatky nebo část těchto poplatků může správce poplatku zvýšit až na trojnásobek; toto zvýšení je příslušenstvím poplatku sledujícím jeho osud.<sup>11</sup>

## Čl. 9

### Účinnost

Tato vyhláška nabývá účinnosti dnem 1. ledna 2021.

Oldřich SADIL v. r.  
místostarosta

Ing. Andrea RUCKÁ v. r.  
starostka

Vyvěšeno na úřední desce dne: 11. 12. 2020

Vyvěšeno na elektronické úřední desce dne: 11. 12. 2020

Sejmuto z úřední desky dne: 28. 12. 2020

Sejmuto z elektronické úřední desky dne: 28. 12. 2020

<sup>9</sup> § 14a odst. 6 zákona o místních poplatcích

<sup>10</sup> § 11 odst. 1 zákona o místních poplatcích

<sup>11</sup> § 11 odst. 3 zákona o místních poplatcích

**k obecně závazné vyhlášce č. 03 / 2020,**

**o místním poplatku za užíváním veřejných prostranství,  
kterou se stanoví seznam veřejných prostranství v obci Opařany**

**ČÁST OBCE OPAŘANY :**

(k. ú. Opařany)

- park a parkoviště před budovou OÚ – pozemek p. č. 1559/14, 1639 a 1640/1
- park a parkoviště před OD JEDNOTA – pozemek p. č. 83/3, 1559/11a 1561/12
- parkoviště u č. p. 32 – pozemek p. č. 1661 a 1662
- parkoviště před bývalou prodejnou „MALINKA“ – pozemek p. č. 192/7
- asfaltová plocha u DPN Opařany – pozemek p. č. 1596/6, 1596/7 a 1616
- odstavná plocha u č. p. 290 – pozemek p. č. 1573/3
- celý park před č. p. 210 – pozemek p. č. 1134/28
- prostor v okolí kostela Sv. Františka Xaverského – pozemek p. č. 1603/1 a 1603/2
- prostor před řadovými garážemi – pozemek p. č. 241/3
- travnatá pláž u „Kášovského“ rybníku – pozemek p. č. 1142
- hráz „Kášovského“ rybníku – pozemek p. č. 1135
- pozemek p. č. 1227/1 (vedle hřbitova)
- okolí areálu ČOV Opařany – pozemky p. č. 1007, 1129/2, 1129/3, 1129/5, 1129/6, 1129/7, 1129/8, 1129/9, 1129/10, 1129/23, 1129/24
- pozemek p. č. 1134/1 (mezi č. p. 157 a 191)
- travnatý prostor u čerpací stanice PHM – pozemek p. č. 106/1 a 1573/31
- prostor mezi hlavní silnicí a restaurací „Na Staré poště“ – pozemek p. č. 1573/28 a st. p. č. 35
- prostor u domu č. p. 317 – pozemek p. č. 58/1 a 58/2
- hráz rybníka pod ZD – pozemek p. č. 192/62
- veškeré silnice I., II. a III. třídy (dle Přílohy č. 2)
- veškeré místní komunikace II., III. a IV. třídy (dle Přílohy č. 2)
- veškeré účelové komunikace (dle Přílohy č. 2)
- prostor před klubovnou JUNÁK – pozemek p. č. 1158/1
- prostor mezi č. p. 182 a 340 – pozemek p. č. 1134/132
- sportovní areál – pozemky p. č. 930/3, část 932/4 (mezi SD a kabinami), 941/1, 941/2, 941/3 a č. 948

**ČÁST OBCE PODBOŘÍ :**

(k. ú. Podboří)

- celá náves – pozemky p. č. 65/2, 1340/26, 1394
- pozemky p. č., 1340/16, 1352/3
- cesta k rybníku „Lišák“ – pozemek p. č. 833/3, 1367/1, 1367/2 a 1367/5
- silnice III. třídy (dle Přílohy č. 2)
- veškeré místní komunikace II., III. a IV. třídy (dle Přílohy č. 2)
- veškeré účelové komunikace (dle Přílohy č. 2)

**ČÁST OLTYNĚ :**

(k. ú. Oltyně)

- parkoviště před klubovnou SDH – pozemky p. č. 407 a 408
- park u klubovny SDH – pozemky p. č. 28/1 a 29
- pozemek p. č. 147 (u Oltyňského rybníku)
- pozemek p. č. 43 (před č. p. 20)
- pozemek p. č. 149/2 (mezi č. p. 4 a 12)
- silnice I. třídy (dle Přílohy č. 2)
- veškeré místní komunikace II., III. a IV. třídy (dle Přílohy č. 2)
- veškeré účelové komunikace (dle Přílohy č. 2)

### **ČÁST NOVÉ DVORY :**

(k. ú. Nové Dvory u Opařan)

- celá náves – pozemek p. č. 684/1
- prostor před domem č. p. 20 – pozemek p. č. st. p. č. 13
- prostor v okolí požární nádrže – pozemek p. č. 684/14
- silnice II. třídy (dle Přílohy č. 2)
- veškeré místní komunikace II., III. a IV. třídy (dle Přílohy č. 2)
- veškeré účelové komunikace (dle Přílohy č. 2)
- travnatý prostor u č. p. 2 – pozemek p. č. 440/3

### **ČÁST OLŠÍ :**

(k. ú. Olší u Opařan)

- celá náves – pozemek p. č. 701/1
- prostor kolem požární nádrže – pozemek p. č. st. p. č. 38 (za klubovnou SDH)
- silnice II. třídy (dle Přílohy č. 2)
- veškeré místní komunikace II., III. a IV. třídy (dle Přílohy č. 2)
- veškeré účelové komunikace (dle Přílohy č. 2)

### **ČÁST SKRÝCHOV U OPAŘAN :**

(k. ú. Skrýchov u Opařan)

- veřejná zeleň kolem KD č. p. 22 – pozemek p. č. 10/3, 10/8, 13, 19/5 a 23/1
- parkoviště – pozemek p. č. 542/9 a 575/1 (u bytovky č. p. 50)
- pozemek p. č. 564/1 (příjezd k č. p. 12)
- celá náves – pozemek p. č. 542/1
- prostor kolem hasičské zbrojnice – pozemek p. č. 40/5, st. p. č. 70 a 71
- prostor kolem bytovky č. p. 25 – pozemek p. č. 114
- prostor kolem bytovky č. p. 46 – pozemek p. č. 19/3
- prostor u rybníčku – pozemek p. č. 532/1, 532/4 a 532/5
- pozemek p. č. 28/2 (mezi č. p. 13 a 14)
- silnice II. třídy (dle Přílohy č. 2)
- veškeré místní komunikace II., III. a IV. třídy (dle Přílohy č. 2)
- veškeré účelové komunikace (dle Přílohy č. 2)

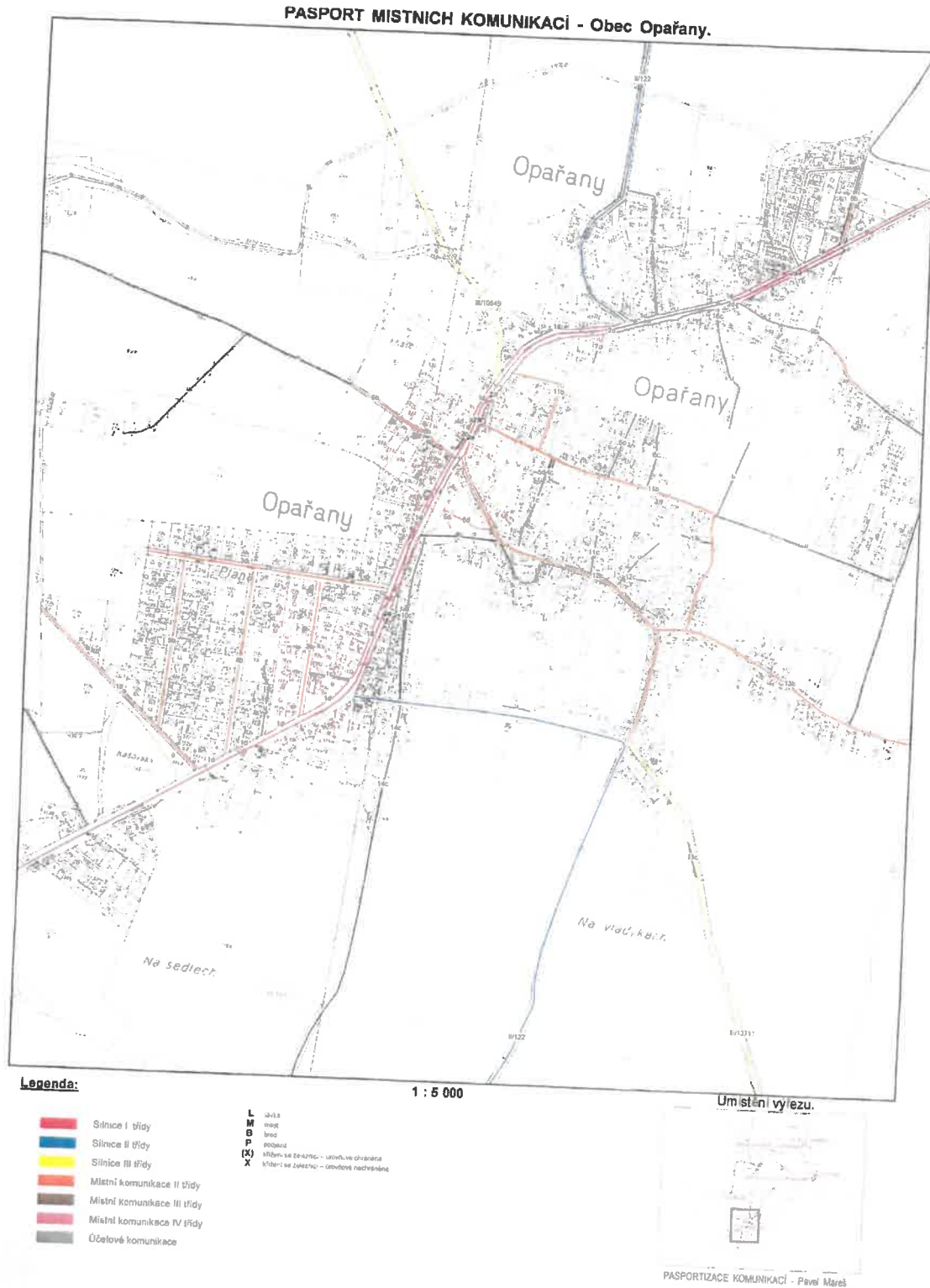
### **ČÁST HODUŠÍN :**

(k. ú. Nové Dvory u Opařan)

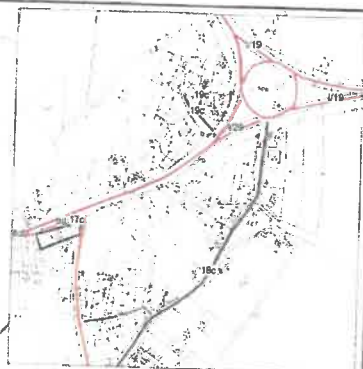
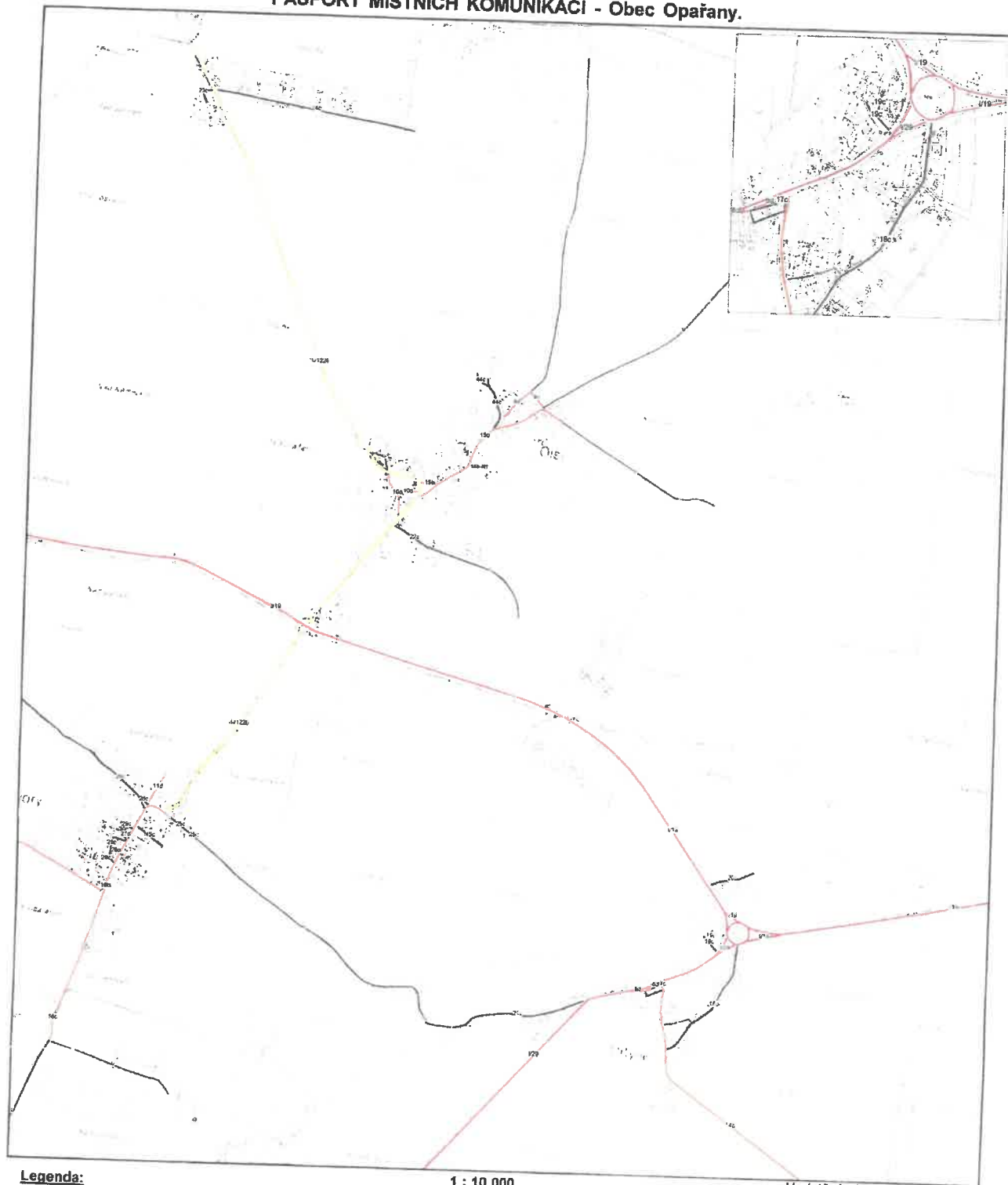
- okolí hřbitova – pozemek p. č. 612/2, 612/6, 636, 688/2 a 727
- silnice I. třídy (dle Přílohy č. 2)
- veškeré místní komunikace II. a III. třídy (dle Přílohy č. 2)
- veškeré účelové komunikace (dle Přílohy č. 2)

k obecně závazné vyhlášce č. 03 / 2020,

o místním poplatku za užíváním veřejných prostranství,  
kterou se stanoví seznam veřejných prostranství v obci Opařany



# PASPORT MÍSTNÍCH KOMUNIKACÍ - Obec Opařany.



**Legenda:**

- Sílnice I. třídy
- Sílnice II třídy
- Sílnice III třídy
- Místní komunikace II třídy
- Místní komunikace III. třídy
- Místní komunikace IV. třídy
- Účelové komunikace

- L lávka
- M most
- B brod
- P pozemní
- (X) stlben se železniční - uročíře chráněné
- X stlben se železniční - uročíře nechráněné

1 : 10 000

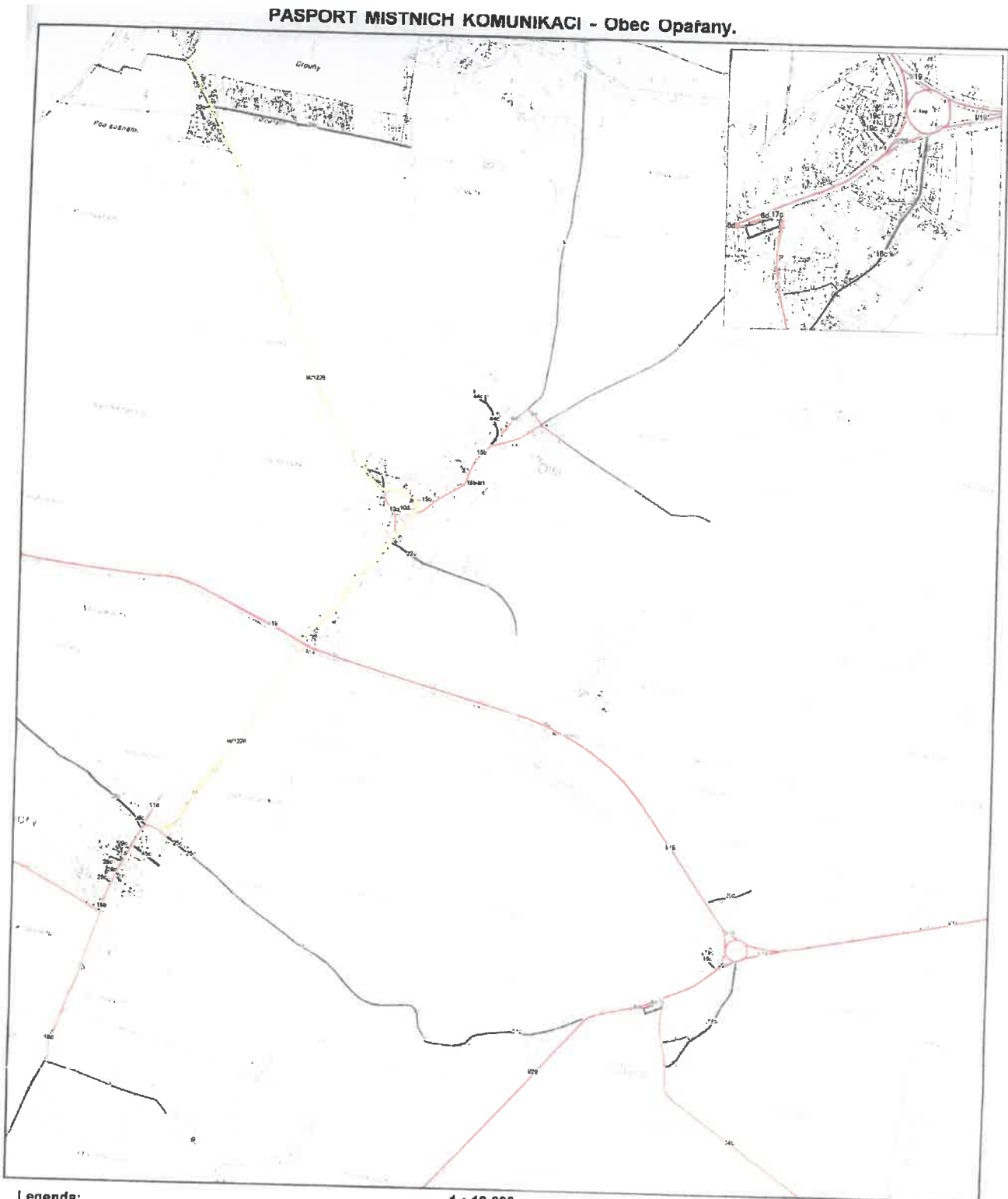
Umístění výřezu.



PASPORTIZACE KOMUNIKACÍ - Pavel Mareš



# PASPORT MÍSTNÍCH KOMUNIKACÍ - Obec Opařany.




**Legenda:**

1 : 10 000

- Silnice I třídy
- Silnice II třídy
- Silnice III třídy
- Místní komunikace II třídy
- Místní komunikace III třídy
- Místní komunikace IV třídy
- Účelové komunikace

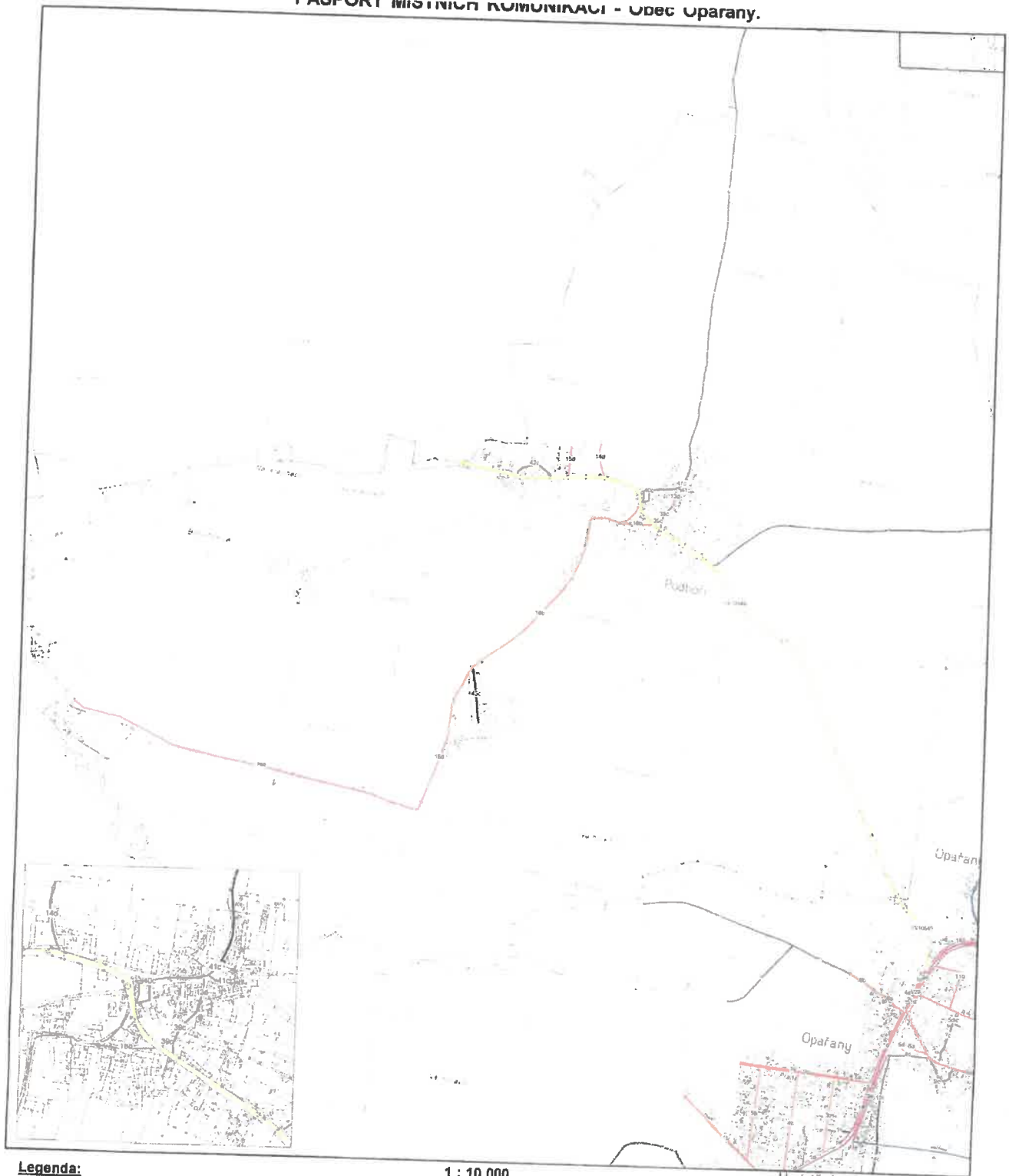
- L úroveň
- M most
- B brod
- P podjezd
- (X) Místní se železnicí - úrovně chráněné
- X Místní se železnicí - úrovně nechráněné

**Umístění výřezu.**



PASPORTIZACE KOMUNIKACÍ Pavel Mareš

PASPORT MÍSTNÍCH KOMUNIKACÍ - Obec Uparany.




**Legenda:**

1 : 10 000

- Silnice I třídy
- Silnice II třídy
- Silnice III třídy
- Místní komunikace II třídy
- Místní komunikace III třídy
- Místní komunikace IV třídy
- Účelové komunikace

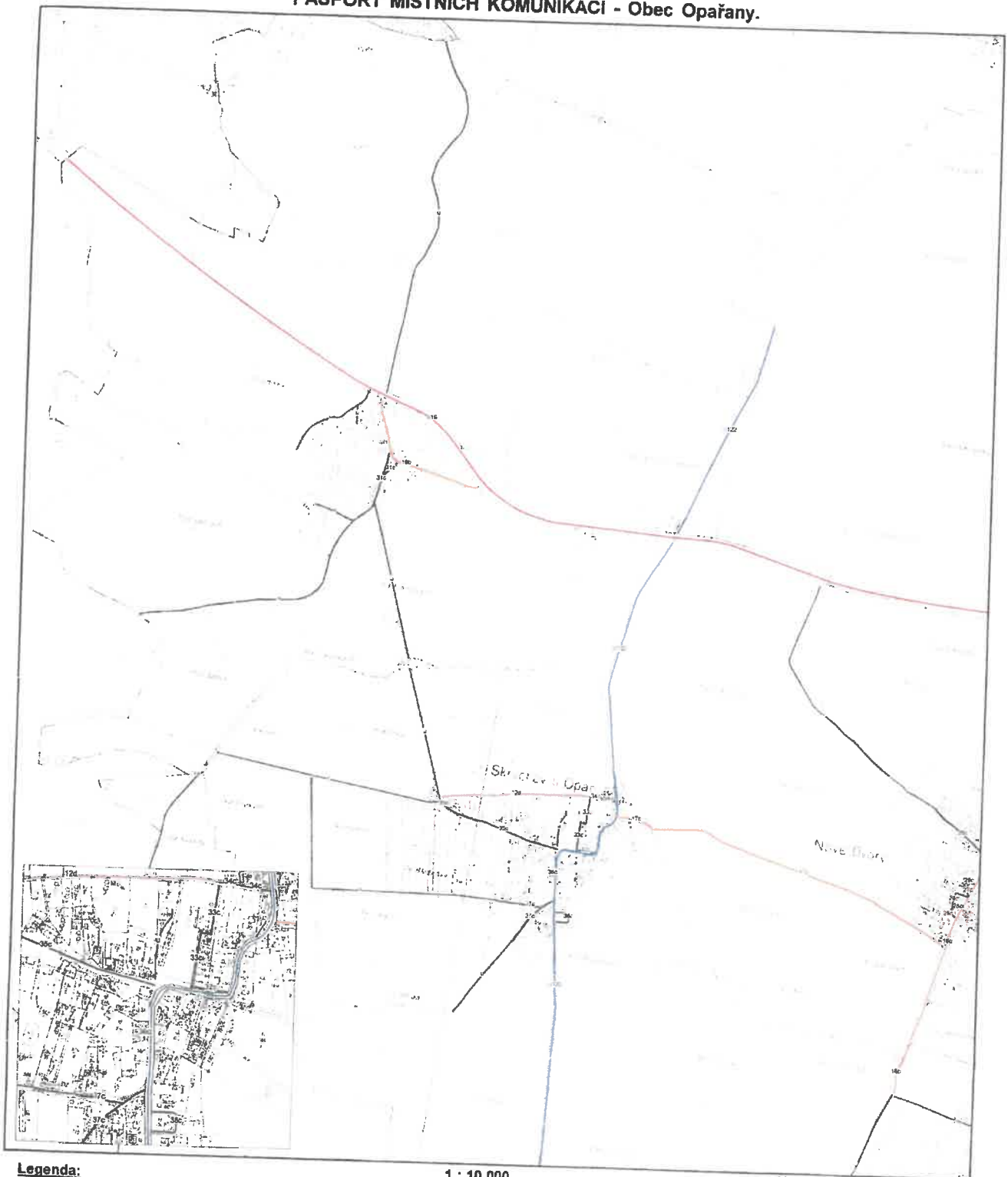
- L lávka
- M most
- B brod
- P podjezd
- (X) křížení se železnicí - urovněná dráha
- X křížení se železnicí - urovněná nechráněná

Umístění výřezu.



PASPORTIZACE KOMUNIKACÍ - Pavel Mareš

PASPORT MÍSTNÍCH KOMUNIKACÍ - Obec Opařany.



1 : 10 000

**Legenda:**

- Silnice I. třídy
- Silnice II. třídy
- Silnice III. třídy
- Místní komunikace II. třídy
- Místní komunikace III. třídy
- Místní komunikace IV. třídy
- Účelové komunikace

- L Mlýnský náhon
- M most
- B brod
- P podjezd
- (X) Mížení se železnicí - úroňková chráněná
- X Mížení se železnicí - úroňková nechráněná

Umístění výřezu.



PASPORTIZACE KOMUNIKACÍ Pavel Mareš